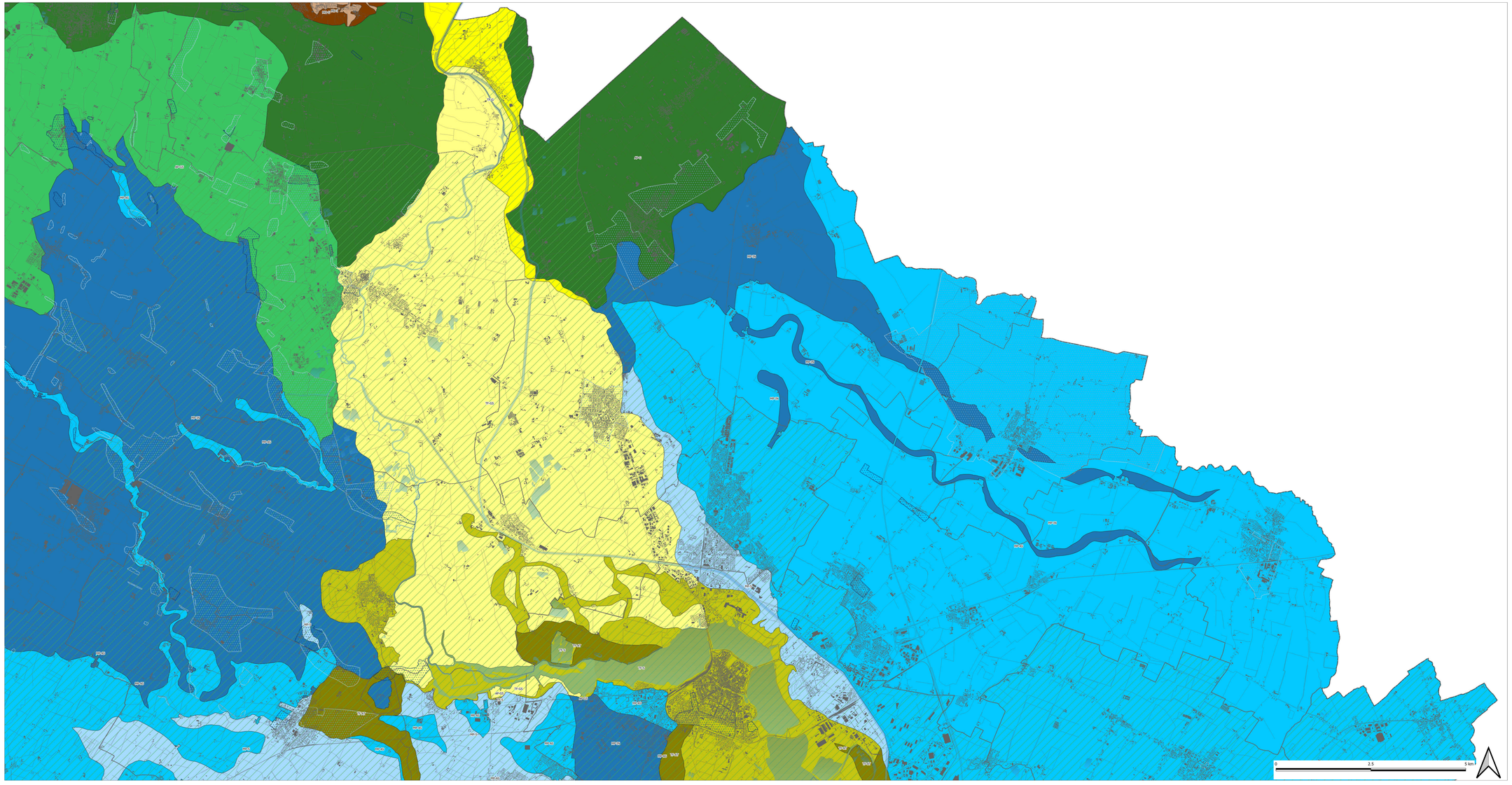

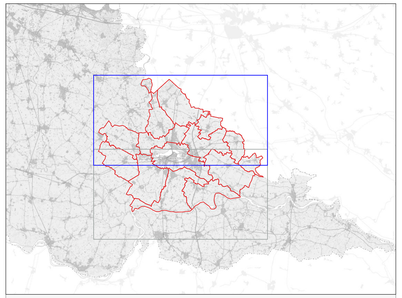

LEGENDA

Dissesti del territorio provinciale e rischio sismico — Art. 49

Aree a rischio idraulico e Piano di Gestione dei Rischi di Alluvioni - scenari di pericolosità del Reticolo Secondario di Pianura:

- Pericolosità P2-M scenario poco frequente (declassabile a seguito interventi)
- Pericolosità P2-M scenario poco frequente
- Pericolosità P3-H scenario frequente (declassabile a seguito interventi)
- Pericolosità P3-H scenario frequente
- Territori comunali interessati da possibili esondazioni rare non perimetrabili

ALTRE INFORMAZIONI RAPPRESENTATE

Limiti amministrativi

- Comuni
- Province
- Regione
- Aree idriche

Aree a rischio sismico - aree suscettibili degli effetti locali (microzonazione sismica di primo livello e scenari di pericolosità):

SETTORE	LEGENDA	SIGLA	DESCRIZIONE	EFFETTI ATTESI: Amplificazione stratigrafica 1	2	3	Liquefazione 1	2	3	Densificazione 1	2	3
MORENICO		MO-0	Depositi morenici grossolani (ghiaie e ciottoli) di origine glaciale in matrice fine limo argillosa	X								
		MO-I	Depositi intraalluvi fini (argille) sopratanti depositi morenici grossolani (ghiaie e ciottoli) di origine glaciale	X						X		
ALTA PIANURA		AP-0	Depositi prevalentemente ghiaiosi di origine fluviale e fluvioglaciale	X								
		AP-03	Depositi prevalentemente ghiaiosi di origine fluviale e fluvioglaciale, con spessore fino a 8-10 m, sopratanti depositi sabbiosi	X			X			X		
MEDIA PIANURA		MP-H	Intercalazioni granulari (sabbie ghiaiose, sabbie, sabbie limose) e fini (argille e limi)	X			X			X		
		MP-0	Sabbie di origine fluviale e fluvioglaciale	X			X			X		
		MP-03	Depositi prevalentemente argillosi e limosi superficiali, con spessore fino a 15 m, sopratanti depositi sabbiosi	X			X			X		
BASSA PIANURA A MEANDRI		BP-0	Sabbie perifluviali del F. Po	X			X			X		
		BP-0d	Depositi granulari prevalentemente sabbiosi (sabbie e argille con sabbie) associati a dossi fluviali	X						X		
		BP-Ag	Depositi prevalentemente fini (argille e limi su sabbie) associati a palesolani sepolti		X		X					X
		BP-03	Depositi prevalentemente argillosi e limosi superficiali, con spessore fino a 15 m, sopratanti depositi sabbiosi	X			X			X		
TERRAZZI FLUVIALI		TF-0	Depositi fluviali terrazzati prevalentemente ghiaiosi	X								
		TF-03	Depositi fluviali terrazzati prevalentemente ghiaiosi-sabbiosi	X			X			X		
		TF-0	Depositi fluviali terrazzati prevalentemente sabbiosi	X						X		
		TF-A7	Depositi argillosi e/o torbosi superficiali, di spessore 2-5 m, sopratanti depositi sabbiosi		X					X		X
Effetti topografici			Versanti con pendenze superiori a 15°	Amplificazione topografica								

Intensità dell'effetto atteso
1 = basso
2 = medio
3 = alto

Piano Territoriale di Coordinamento

provincia mantova

PROVINCIA MANTOVA

IN ADEGUAMENTO AL PTR INTEGRATO AI SENSI DELLA LR 31/2014

ADOTTATO	dal Consiglio Provinciale con delibera n° XX del XX/XX/2021
APPROVATO	dal Consiglio Provinciale con delibera n° XX del XX/XX/2021
PROPOSTA	Luglio 2021
VERSIONE	02
TIPO	Documento di carattere normativo - prescrittivo: Tavole di piano
SCALA	1:25.000

DISSESTI DEL TERRITORIO PROVINCIALE E RISCHIO SISMICO

RISCHIO IDRAULICO E PERICOLOSITA' SISMICA

CIRCONDARIO D - NORD

Tav. 3



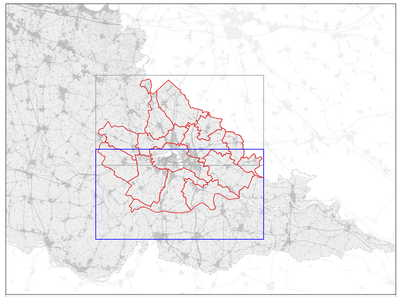

LEGENDA

Dissesti del territorio provinciale e rischio sismico — Art. 49

Aree a rischio idraulico e Piano di Gestione dei Rischi di Alluvioni - scenari di pericolosità del Reticolo Secondario di Pianura:

- Pericolosità P2-M scenario poco frequente (declassabile a seguito interventi)
- Pericolosità P2-M scenario poco frequente
- Pericolosità P3-H scenario frequente (declassabile a seguito interventi)
- Pericolosità P3-H scenario frequente
- Territori comunali interessati da possibili esondazioni rare non perimetrabili

ALTRE INFORMAZIONI RAPPRESENTATE

Limiti amministrativi

- Comuni
- Province
- Regione
- Aree kitriche

Aree a rischio sismico - aree suscettibili degli effetti locali (microzonazione sismica di primo livello e scenari di pericolosità):

SETTORE	LEGENDA	SIGLA	DESCRIZIONE	EFFETTI ATTESI: Amplificazione stratigrafica 1	2	3	Liquefazione 1	2	3	Densificazione 1	2	3
MORENICO		MO-G	Depositi morenici grossolani (ghiaie e ciottoli) di origine glaciale in matrice fine limo-argillosa	X								
		MO-I	Depositi intraselfici fini (argille) sopraelanti depositi morenici grossolani (ghiaie e ciottoli) di origine glaciale		X						X	
ALTA PIANURA		AP-G	Depositi prevalentemente ghiaiosi di origine fluviale e fluvioglaciale	X								
		AP-GS	Depositi prevalentemente ghiaiosi di origine fluviale e fluvioglaciale, con spessore fino a 5-10 m, sopraelanti depositi sabbiosi	X			X				X	
MEDIA PIANURA		MP-IN	Intercalazioni granulari (sabbie ghiaiose, sabbie, sabbie limosa) e fini (argille e limi)		X			X				X
		MP-S	Sabbie di origine fluviale e fluvioglaciale		X			X				X
		MP-AS	Depositi prevalentemente argillosi e limosi superficiali, con spessore fino a 15 m, sopraelanti depositi sabbiosi		X		X					X
BASSA PIANURA A MEANDRI		BP-S	Sabbie pertifluviali del F. Po		X			X				X
		BP-SA	Depositi granulari prevalentemente sabbiosi (sabbie e argille con sabbia) associati a dossi fluviali		X				X		X	
		BP-ALP	Depositi prevalentemente fini (argille e limi su sabbie) associati a palmolivei capelli			X		X				X
		BP-AS	Depositi prevalentemente argillosi e limosi superficiali, con spessore fino a 15 m, sopraelanti depositi sabbiosi		X			X			X	
TERRAZZI FLUVIALI		TF-G	Depositi fluviali terrazzati prevalentemente ghiaiosi	X								
		TF-GS	Depositi fluviali terrazzati prevalentemente ghiaioso-sabbiosi	X			X			X		
		TF-S	Depositi fluviali terrazzati prevalentemente sabbiosi		X				X		X	
		TF-AT	Depositi argillosi e/o torbosi superficiali, di spessore 2-5 m, sopraelanti depositi sabbiosi			X			X			X
Effetti topografici			Versanti con pendenze superiori a 15°	Amplificazione topografica								

Intensità dell'effetto atteso
1 = bassa
2 = media
3 = alta

Piano Territoriale di Coordinamento

provincia mantova

PROVINCIA MANTOVA

IN ADEGUAMENTO AL PTR INTEGRATO AI SENSI DELLA LR 31/2014

ADOTTATO	dal Consiglio Provinciale con delibera n° XX del XX/XX/2021
APPROVATO	dal Consiglio Provinciale con delibera n° XX del XX/XX/2021
PROPOSTA	Luglio 2021
VERSIONE	02
TIPO	Documento di carattere normativo - prescrittivo: Tavole di piano
SCALA	1:25.000

DISSESTI DEL TERRITORIO PROVINCIALE E RISCHIO SISMICO

RISCHIO IDRAULICO E PERICOLOSITA' SISMICA

CIRCONDARIO D - SUD

Tav. 3